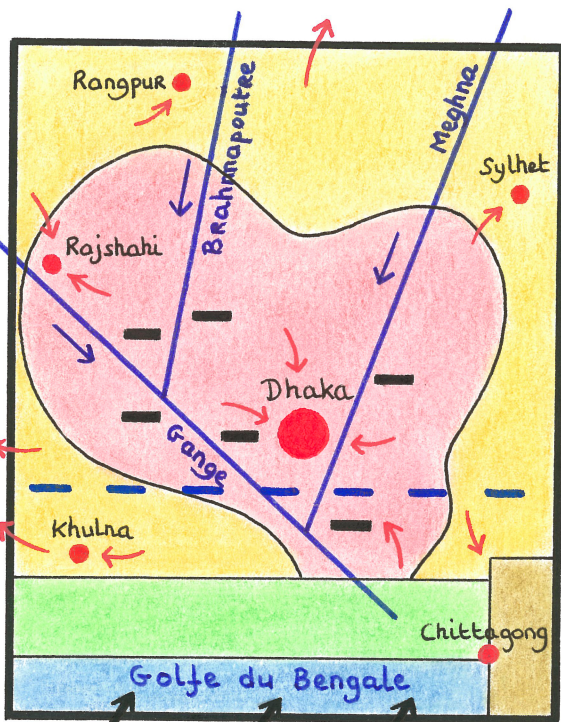


LE BANGLADESH : UN TERRITOIRE VULNÉRABLE



INDE






INDE

MYANMAR





100 km






Un territoire densément peuplé

-  Un État d'Asie du Sud
-  Régions de très fortes densités de population ($+ 1000 \text{ hab / km}^2$)
-  Régions de fortes densités de population ($- 1000 \text{ hab / km}^2$)
-  Région de collines sous-peuplées
-  Principales métropoles

L'eau, facteur de risques

-  Principaux fleuves et cours d'eau
-  Risque de crues des cours d'eau (fonte des glaciers himalayens)
-  Risque de cyclones et de moussons violentes
-  Risque de submersion des terres alluviales (limite septentrionale)

Mutations et recompositions territoriales

-  Migrations de populations
-  Les Sundarbans (marais, mangroves) en voie de disparition
-  Travaux d'endiguement et de protection