







## Thème 4 – La Chine : des recompositions spatiales multiples

### Réviser – Réaliser un croquis

> p. 245

Tableau à compléter

Thème	Informations du texte → légende	Figurés	Lieux (nomenclature)
<b>1. Un développement territorial inégal</b>	<ul style="list-style-type: none"> <li>• La Chine littorale : des régions très développées</li> <li>• La Chine des périphéries intérieures en développement</li> <li>• La Chine des marges, en cours d'aménagement</li> </ul>	  	
<b>2. ....</b>	<ul style="list-style-type: none"> <li>• .....</li> <li>• .....</li> <li>• Mégapoles en formation</li> </ul>	<ul style="list-style-type: none"> <li>• .....</li> <li>• </li> <li>• .....</li> </ul>	
<b>3. ....</b>	<ul style="list-style-type: none"> <li>• Façade maritime de rayonnement mondial</li> <li>• .....</li> <li>• Investissements vers les régions intérieures</li> <li>• .....</li> </ul>	<ul style="list-style-type: none"> <li>• .....</li> <li>• </li> <li>• .....</li> <li>• </li> </ul>	<ul style="list-style-type: none"> <li>• Ningbo, Shanghai, Shenzhen, Hong Kong, Qingdao, Tianjin</li> <li>• Russie, Kazakhstan, Pakistan</li> </ul>