










Thème 2 – Territoires, populations et développement : quels défis ?

S'évaluer – Réaliser un croquis

📖 p. 142-143

Tableau à compléter

Thème	Informations du texte	Figurés	Lieux (nomenclature)
1. Des disparités socio-économiques importantes	<ul style="list-style-type: none"> • Territoires offrant des emplois qualifiés et des hauts salaires • Régions aux revenus moyens • Espaces ruraux en difficulté • • 	     	<p>Île-de-France, Alsace, Paris, Le Havre, Besançon, Lille, Rennes, Nantes, Bordeaux, Toulouse, Montpellier, Marseille, Grenoble, Lyon, Strasbourg, Clermont-Ferrand, Rouen.</p> <p>Ardennes, Morvan, Perche, Limousin, Cévennes, Gascogne, Bretagne, Corse.</p>
2.	<ul style="list-style-type: none"> • Métropole dynamique • • • 	  <ul style="list-style-type: none"> • • 	<p>Lille, Rennes, Nantes, Bordeaux, Toulouse, Montpellier, Marseille, Grenoble, Lyon, Strasbourg.</p> <p>Suisse, Allemagne, Luxembourg, Belgique.</p>
3. Des politiques pour réduire les inégalités socio-économiques	<ul style="list-style-type: none"> • Aides de l'État et de l'Union européenne • Continuité territoriale (subvention des transports) 	<ul style="list-style-type: none"> • 	<p>Départements et régions d'outre-mer, Corse.</p>